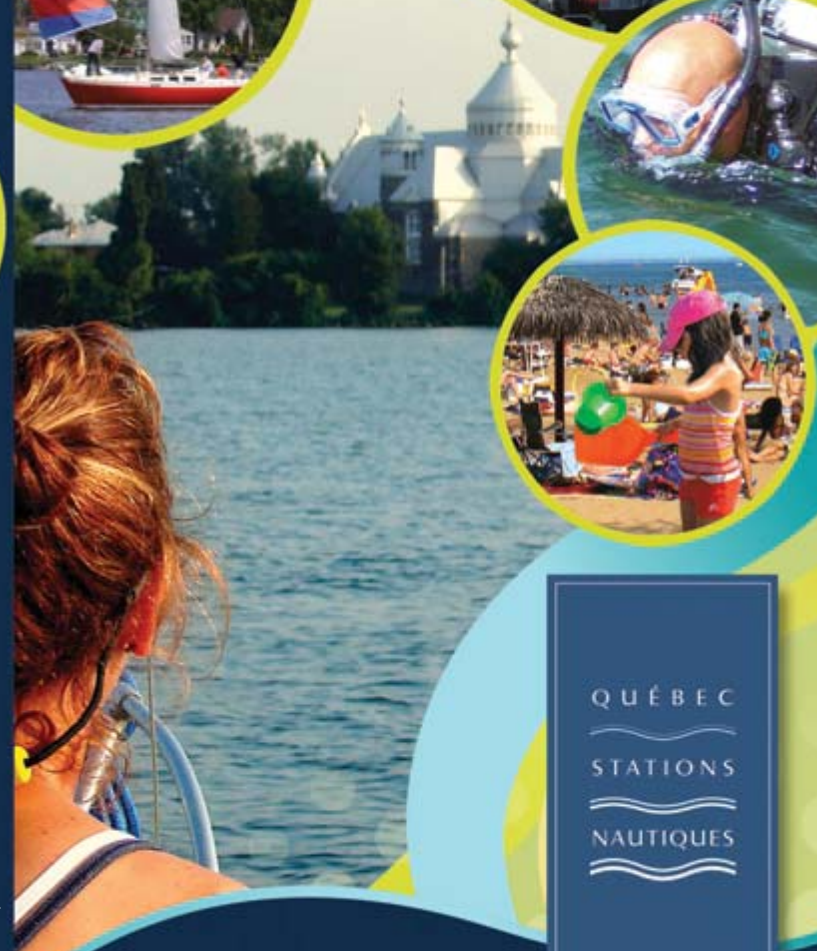


STATION NAUTIQUE LAC SAINT-FRANÇOIS

UN FLEUVE DE DIVERTISSEMENT !



Pour planifier
vos **Vacances** sur la

Station Nautique
Lac Saint-François

450 377-7676
1 800 378-7648

www.lacstfrancois.com

La Station Nautique
Lac Saint-François
est accréditée par:



Les Conceptions IdéeMax - Marie-France Poitras et Chantal DeCoste - 450 377-1880

QUÉBEC
STATIONS
NAUTIQUES

www.lacstfrancois.com

DANS SA PARTIE QUÉBÉCOISE, LA STATION NAUTIQUE LAC SAINT-FRANÇOIS TOUCHE LES RIVES DES MUNICIPALITÉS SUIVANTES :

MRC Beauharnois-Salaberry

- Beauharnois
- Saint-Étienne-de-Beauharnois
- Saint-Louis-de-Gonzague
- Saint-Stanislas-de-Kostka
- Salaberry-de-Valleyfield

MRC du Haut-Saint-Laurent

- Akwesasne
- Dundee
- Saint-Anicet
- Sainte-Barbe

MRC de Vaudreuil-Soulanges

- Coteau-du-Lac
- Les Cèdres
- Les Coteaux
- Pointe-des-Cascades
- Rivière-Beaudette
- Saint-Zotique

CE PROJET EST RENDU POSSIBLE GRÂCE À LA CONTRIBUTION ET LA COLLABORATION DES ORGANISATIONS SUIVANTES :

- Association Maritime du Québec
- CLD de Vaudreuil-Soulanges
- CLD du Haut-Saint-Laurent
- Conférence Régionale des Élus de la Vallée-du-Haut-Saint-Laurent
- MRC de Beauharnois-Salaberry
- SADC du Suroît-Sud
- Société du Vieux Canal de Beauharnois
- Tourisme Suroît
- Ville de Salaberry-de-Valleyfield

SAVIEZ-VOUS QUE ?

Située à l'extrémité sud-ouest du lac, la Réserve nationale de faune du lac Saint-François (à Dundee), représente l'un des plus importants poumons du fleuve Saint-Laurent. Le site a été reconnu Ramsar en 1987, ce qui en fait un écosystème d'importance mondiale.

SAVIEZ-VOUS QUE ?

À la différence des autres lacs situés sur le fleuve, en aval, le niveau du lac Saint-François est stable, au grand bonheur des plaisanciers. Il est contrôlé par les barrages d'Hydro-Québec situés à Salaberry-de-Valleyfield et Beauharnois.

SAVIEZ-VOUS QUE ?

Les plongeurs adorent explorer le lac Saint-François, qui est l'un des rares sans thermocline (la température de l'eau y est stable à tous les niveaux).

SAVIEZ-VOUS QUE ?

Le lac Saint-François est un élargissement du fleuve Saint-Laurent. Il représente la partie la plus méridionale du fleuve Saint-Laurent au Québec.

SAVIEZ-VOUS QUE ?

L'eau du lac Saint-François est bleue et plus transparente que celle des autres lacs du fleuve Saint-Laurent. En fait, l'eau provenant des Grands Lacs est plus minéralisée, plus conductive et moins turbide (brouillée).

C'EST QUOI
une Station nautique ?

Une station nautique est une entité régionale reconnue par l'Association maritime du Québec qui regroupe les intervenants en sports et loisirs nautiques afin de mieux coordonner l'offre et la promotion des services auprès de tous ceux qui s'intéressent aux plans d'eau à des fins récréatives.

LA STATION NAUTIQUE

Lac Saint-François

Située directement à l'ouest de l'île de Montréal, la Station Nautique Lac Saint-François constitue la porte d'entrée québécoise du corridor maritime dans l'axe fleuve Saint-Laurent / Grands Lacs. Principalement situé au Québec, le lac Saint-François touche aussi les territoires ontarien et américain (État de New York) ainsi que la réserve indienne d'Akwesasne.

Cette région, unique au Québec, témoigne encore aujourd'hui des travaux de canalisation qui ont permis la colonisation et le développement du Bas-Canada et du Haut-Canada. La présence de majestueux plans d'eau en fait un lieu de passage incontournable vers l'intérieur du continent.

LA RÉGION EST
généralement reconnue pour :

- La clarté et la stabilité de ses étendues d'eau
- La richesse de ses attraits naturels, patrimoniaux et récréatifs
- Son réseau cyclable exceptionnel (près de 120 km sur piste asphaltée au bord de l'eau)
- Son terroir généreux
- La diversité de ses circuits patrimoniaux
- Ses festivités et événements rassembleurs

SAVIEZ-VOUS QUE ?

Quatre canaux différents ont été construits au fil du temps afin de permettre aux navigateurs de remonter le fleuve, du lac Saint-Louis au lac Saint-François. Succédant au canal de Soulanges en 1959, l'actuel canal de Beauharnois est le plus récent de ces ouvrages. Lors de sa construction, on a dû y déplacer plus de terre que pour la construction du canal de Panama!

Vacances SUR L'EAU, SOUS L'EAU ainsi que sur les

RIVES DU LAC SAINT-FRANÇOIS ET DE SES CANAUX

ACTIVITÉS NAUTIQUES

LOCATION D'EMBARCATIONS LÉGÈRES

Que ce soit pour un canot, un kayak, un pédalo ou un rabaska, profitez des points de location d'embarcations légères disponibles un peu partout autour des plans d'eau.

POURVOIRES

Amateur de chasse et pêche ? Plusieurs pourvoiries ont tout ce qu'il faut pour vous permettre de pratiquer votre passion.

SERVICES NAUTIQUES ET FORMATIONS

Vous aimeriez apprendre la voile, la plongée, le kayak, le wake board ? Vous souhaitez joindre des gens qui partagent votre passion ? Nous disposons d'un éventail impressionnant d'écoles, de clubs et d'organismes spécialisés.

CROISIÈRES / NAVETTES


Montez à bord pour un séjour de bateau-vélo sur le Parcours des Écluisiers ou traversez simplement le fleuve entre Les Cèdres et Salaberry-de-Valleyfield.

ÉVÈNEMENTS

Divertissement garanti avec des événements majeurs et uniques, sur et sous l'eau !

PLAGES

Rendez-vous dans le sud... du Québec cet été! Les plages sablonneuses du lac Saint-François sont des lieux de détente exceptionnels vous donnant accès à une foule d'activités.




ACTIVITÉS EN RIVE

Vélo au bord de l'eau sur plus de 120 km, parcs riverains à profusion, sentiers de randonnée au bord de l'eau, club de golf accessible par bateau, pote commercial d'envergure accessible par bateau, sites d'interprétation, musées, théâtres accessibles à pied à partir des plans d'eau... la Station Nautique Lac Saint-François a de quoi intéresser petits et grands.

ACCÈS AUX PLANS D'EAU

Des quais et des rampes de mise à l'eau sont répartis un peu partout sur les rives de la Station, vous donnant ainsi accès à un lac magnifique pour vos activités nautiques préférées.



ÉCLUSES DE MELOCHEVILLE

Ces deux écluses contournent la centrale hydroélectrique de Beauharnois, qui appartient à Hydro-Québec. Chacune soulève les navires en moyenne de 12,5 m (41 pi) jusqu'au niveau du canal de Beauharnois.




ZONES DE MOUILLAGE

Pour l'instant, la Station Nautique Lac Saint-François ne dispose pas de bouées d'amarrage publiques pour le mouillage des embarcations de plaisance. Par contre, plusieurs zones se prêtent à merveille à un mouillage à l'ancre. Nous vous en conseillons quelques-unes. Consultez la carte pour les découvrir et respectez les règles de sécurité en embarcation, pour votre sécurité et celle des autres plaisanciers.



MARINAS ET PLACES À QUAI

Plus de 500 places pour un séjour de courte ou longue durée. Situées en plein centre-ville ou en pleine nature, ces haltes nautiques vous offrent ambiance et services recherchés.



DÉTAILLANTS / RÉPARATEURS

Sept (7) points de services à votre disposition pour acheter, réparer ou approvisionner une embarcation.



HÉBERGEMENT

Une panoplie d'hôtels, motels, gîtes et auberges vous accueillent avec charme pour une nuit des plus confortables.



SITES DE PLONGÉE

Reconnu pour la clarté de ses eaux, sans thermocline, le Parc sous-marin du Lac Saint-François offre plusieurs beaux sites de plongée composés d'épaves et d'autres artefacts.



RESTAURANTS ET BARS ACCESSIBLES PAR BATEAU

Quoi de plus agréable qu'une pause sur terre ferme pour profiter d'un bon repas. Faites votre choix !

